

ROAD BOOK Nottelonga 2004 8
 ESCURSIONE NOTTURNA IN MOUNTAIN BIKE

Note

www.batbikers.com - info: 348.5838930

ROAD BOOK Nottelonga 2004 1
 ESCURSIONE NOTTURNA IN MOUNTAIN BIKE

14^a EDIZIONE



NOTTELONGA
SABATO 18 DICEMBRE 2004
ALTARE (SV) PIAZZA V. VENETO

FRANCESCO SORDANI



Piegare i due fogli in quattro e inserirli uno nell'altro per avere la sequenza giusta delle pagine da 1 a 8.




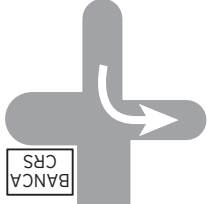


www.batbikers.com - info: 348.5838930

ROAD BOOK Nottelonga 2004 7
 ESCURSIONE NOTTURNA IN MOUNTAIN BIKE

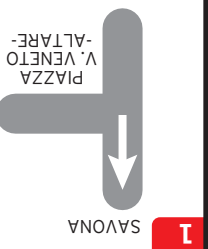
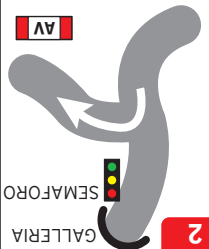

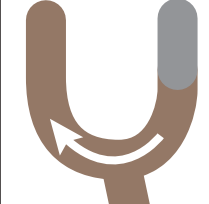


Distivello Aaltimetrico: 650 m

<p>31 17,16 Km.</p>  <p>SEMPRE avanti sulla principale in discesa</p>	<p>32 17,26 Km.</p>  <p>Si svolta a sinistra prima della cascina "La Vera"</p>
<p>33 17,36 Km.</p>  <p>Proseguire a destra in discesa. Inizio un tratto in cemento</p>	<p>34 17,77 Km.</p>  <p>ARRIVATI in vista della banca, svoltare a sinistra. Si ritorna alla partenza</p>

www.batbikers.com - info: 348.5838930

ROAD BOOK Nottelonga 2004 2
 ESCURSIONE NOTTURNA IN MOUNTAIN BIKE

<p>1 0,0 Km.</p>  <p>SAVONA</p>	<p>2 1,07 Km.</p>  <p>SEMAFORO SVOLTARE a destra prima del semaforo, direzione Monte Burot. Inizia tratto Alta Via dei Monti Liguri</p>
<p>3 1,18 Km.</p>  <p>MONUMENTO</p>	<p>4 1,76 Km.</p>  <p>Poco prima del tornante inizia lo sterrato. Siamo in località Bocca d'Orso</p>
<p>5 2,46 Km.</p>  <p>VECCHIA CAVA BIVIO VASCA ROVIASCA</p>	<p>6 2,83 Km.</p>  <p>AV SEMPRE dritti sull'Alta Via</p>

www.batbikers.com - info: 348.5838930

ROAD BOOK Nottelonga 2004 6
ESCURSIONE NOTTURNA IN MOUNTAIN BIKE

<p>25</p> <p>VASCA ACQUEDOTTO</p> <p>16,29 Km.</p>	<p>Arrivati alla vasca del acquedotto svoltare a destra in discesa. (vedi casella 6)</p>	<p>26</p> <p>BIVIO DEI CARABINIERI</p> <p>16,44 Km.</p>	<p>Proseguire in discesa a sinistra. Attenzione alla ghiaia!</p>
<p>27</p> <p>BIVIO PALAZZINA</p> <p>16,82 Km.</p>	<p>Proseguire a sinistra in piano</p>	<p>28</p> <p>BIVIO ACQUA DEI SIGNORI</p> <p>16,91 Km.</p>	<p>Avanti in piano</p>
<p>29</p> <p>BIVIO ROCCO</p> <p>17,00 Km.</p>	<p>Sempre avanti sulla principale</p>	<p>30</p> <p>17,05 Km.</p>	<p>Sempre avanti sulla principale in discesa</p>

ROAD BOOK Nottelonga 2004 3
ESCURSIONE NOTTURNA IN MOUNTAIN BIKE

<p>7</p> <p>BIVIO GIOVETTO</p> <p>2,93 Km.</p>	<p>Sempre dritti sull'Alta Via</p>	<p>8</p> <p>FONTE</p> <p>AV</p> <p>3,28 Km.</p>	<p>Sulla sinistra si trova una fonte con acqua potabile</p>
<p>9</p> <p>BIVIO BIZZIRINE</p> <p>3,55 Km.</p>	<p>Proseguire a sinistra sull'Alta Via</p>	<p>10</p> <p>BIVIO METANO-DOTTO</p> <p>AV</p> <p>4,75 Km.</p>	<p>Proseguire a destra sull'Alta Via. (a sinistra si arriva al piazzale di M. Burot)</p>
<p>11</p> <p>BIVIO RIANA</p> <p>AV</p> <p>5,58 Km.</p>	<p>Sempre dritti sull'Alta Via</p>	<p>12</p> <p>BIVIO BATTERIA</p> <p>6,08 Km.</p>	<p>Sempre sull'Alta Via. Siamo sul Monte Baraccone</p>

www.batbikers.com - info: 348.5838930

www.batbikers.com - info: 348.5838930

ROAD BOOK Nottelonga 2004 5
ESCURSIONE NOTTURNA IN MOUNTAIN BIKE

<p>19</p> <p>SORGENTE</p> <p>12,72 Km.</p>	<p>Sulla sinistra si trova una sorgente con acqua potabile</p>	<p>20</p> <p>SORGENTE</p> <p>12,72 Km.</p>	<p>Si prosegue per la strada principale in salita</p>
<p>21</p> <p>BIVIO TEA</p> <p>13,69 Km.</p>	<p>Proseguire dritti sulla strada principale</p>	<p>22</p> <p>13,75 Km.</p>	<p>Proseguire sulla strada principale in salita</p>
<p>23</p> <p>BIVIO RESTUGIATA</p> <p>15,71 Km.</p>	<p>Proseguire in salita sulla strada principale</p>	<p>24</p> <p>VECCHIA CAVA</p> <p>AV</p> <p>15,92 Km.</p>	<p>Arrivati alla vecchia cava, proseguire a sinistra in salita. Si ritorna sull'Alta Via (vedi casella 5)</p>

ROAD BOOK Nottelonga 2004 4
ESCURSIONE NOTTURNA IN MOUNTAIN BIKE

<p>13</p> <p>AV</p> <p>6,80 Km.</p>	<p>Proseguire dritti sul nuovo sentiero che segue il crinale (l'Alta Via continua a destra in discesa)</p>	<p>14</p> <p>AV</p> <p>7,18 Km.</p>	<p>Fine del sentiero. Proseguire a sinistra. Si rientra sull'Alta Via</p>
<p>15</p> <p>BIVIO BARACCONE</p> <p>AV</p> <p>7,54 Km.</p>	<p>Si abbandona l'Alta Via. Proseguire a sinistra in discesa sulla strada carrabile</p>	<p>16</p> <p>CASCINA NUXETTA</p> <p>9,11 Km.</p>	<p>In fondo alla discesa si prosegue a destra verso la cascina Nuxetta</p>
<p>17</p> <p>RISTORO</p> <p>9,18 Km.</p>	<p>Dopo pochi metri sulla sinistra si incontra il capanno dove ci sarà il ristoro. Si prosegue a sinistra in discesa.</p>	<p>18</p> <p>10,07 Km.</p>	<p>Avanti in discesa</p>

www.batbikers.com - info: 348.5838930

www.batbikers.com - info: 348.5838930